





Zodpovědný projektant	Vypracoval	Technická kontrola		
Ing. Lubor Dítě	Ing. Jiří Svoboda	Jiří Myslík, DiS.		
				
Kraj: Pardubický	Obec: Přelouč - k. ú. Přelouč		MULTIAQUA s.r.o. Veverkova 1343/1 IČO: 60113111 Pražské Předměstí DIČ: CZ60113111 500 02 Hradec Králové	
Investor: Vodovody a kanalizace Pardubice a. s., Teplého 2014, 530 02 Pardubice				
<b>Přelouč, ul. Tůmy Přeloučského (za poštou) – kanalizace</b> Dokumentace ohlášení stavby			Stupeň	ohlášení stavby
			Datum	listopad 2023
			Zakázkové číslo	M23/060
			Formát	1 x A4
<b>Průvodní zpráva</b>			Měřítko:	Číslo přílohy:
			-	<b>A.</b>

Předložená dokumentace je duševním vlastnictvím firmy Multiaqua s.r.o., Hradec Králové
--

# A. Průvodní zpráva

Projektová dokumentace pro ohlášení stavby

## Přelouč, ul. Tůmy Přeloučského (za poštou) – kanalizace

### Obsah :

- A.1 Identifikační údaje
- A.2 Členění stavby na objekty a technologická zařízení
- A.3 Seznam vstupních podkladů

### A.1 Identifikační údaje

#### A.1.1 Údaje o stavbě

a) název stavby: **Přelouč, ul. Tůmy Přeloučského (za poštou) – kanalizace**

b) místo stavby: Přelouč, ul. Tůmy Přeloučského (za poštou)  
kraj Pardubický  
Katastrální území Přelouč:  
**59/2, 1780/18**

c) předmět dokumentace:

Předmětem dokumentace je provedení bezvýkopové opravy úseku stávající kanalizace ve správě VAK Pardubice a. s. Jedná se o stávající jednotnou stoku vedoucí ulicí Tůmy Přeloučského kolem bytových domů č. p. 134 a č. p. 135.

Navržena je zde k provedení vnitřní výstelka kanalizace z inverzního rukávce vytvrzovaného horkou vodou.

Výstelka bude provedena v celkové délce **74,2 m**. V celé délce se jedná o kruhový profil potrubí **DN 300**.

Účel a funkce stávající jednotné kanalizace zůstane zachován dle původního stavu. Provedením prací dojde k zajištění jednak těsnosti potrubí, dále pak k jeho statickému zajištění.

A.1.2 Údaje o žadateli: **Vodovody a kanalizace Pardubice a. s.**

Teplého 2014  
530 02 Pardubice  
IČ: 60108631

#### A.1.3 Údaje o zpracovateli dokumentace

a) firma **Multiaqua s. r. o.**  
Veverkova 1343  
500 02 Hradec Králové  
IČ:60113111

b) hl. projektant **Ing. Lubor Dítě**  
Autorizovaný inženýr pro stavby

vodního hospodářství a krajinného inženýrství  
č. autorizace 0602230

c) projektanti jednotlivých částí – Ing. Jiří Svoboda

## **A.2 Členění stavby na objekty a technická a technologická zařízení**

Stavba není dále členěna na stavební objekty, technologická zařízení se zde nevyskytují.

## **A.3 Seznam vstupních podkladů**

Vstupním podkladem pro dokumentaci byl požadavek investora na rozsah návrhu. Ten vzešel z dříve provedené kamerové prohlídky tohoto úseku potrubí.

Provedený kamerový průzkum byl z října roku 2023 a byl předán projektantovi. Z tohoto průzkumu vyplývá potřeba provedení výstelky tohoto úseku potrubí. Dále z něho vyplývá, že je ještě možné tuto výstelku provést (nedošlo ještě k tak závažnému poškození tohoto potrubí, aby provádění výstelky bylo znemožněno).

Dále byla podkladem katastrální mapa získaná v elektronické podobě.

Údaje o poloze stávajících inženýrských sítí v dotčeném území byly získány od správců těchto sítí. Polohy těchto sítí byly vloženy do situace stavby a respektovány. Jedná se však o orientační zákresy polohy těchto sítí – před stavbou je nutné zajistit vytyčení těchto sítí od jednotlivých správců.

Podkladem pro zpracování dokumentace byl dále polohopis a výškopis od firmy GEOVAP, spol. s r.o.